



Code - R1

RajHindiNews.com

E-Book

भाग - 1

राजस्थान GK

RSSB, Jaipur द्वारा आयोजित विभिन्न
परीक्षाओं में पूछे गये राजस्थान GK के प्रश्नों
का संग्रह

हिंदी

संस्करण

वस्तुनिष्ठ प्रश्न 695



E-Book By Vedprakash

Rajhindinews.com

E-Book Part -1

S.No.	Exam Paper	Exam Date
(1)	COMPILER EXAM-2016 (Code-6)	21-09-2016
(2)	INVESTIGATOR EXAM-2016 (Code-7)	21-09-2016
(3)	Live Stock Assistant Exam 2016 (Code-8)	21-08-2016
(4)	JEN Civil Degree Exam 2016 (Code-9)	21-08-2016
(5)	JEN Civil Diploma Exam 2016 (Code-10)	21-08-2016
(6)	JEN (mechanical) Degree Exam 2016 (Code-11)	21-08-2016
(7)	JEN (mechanical) Diploma Exam 2016 (Code-12)	21-08-2016
(8)	Jen Civil Degree (SA) Exam 2016 (Code-19)	16-10-2016
(9)	Jen Civil Diploma (SA) Exam 2016 (Code-20)	16-10-2016
(10)	Jen Mechanical Degree (SA) Exam 2016 (Code-21)	16-10-2016
(11)	Live Stock Assistant (SA) Exam 2016 (Code-22)	16-10-2016
(12)	Lab Assistant-Exam 2016 (Code-23)	13-11-2016
(13)	Librarian Grade-III Exam 2016 (Code-24)	13-11-2016
(14)	Gram Sevak & Hostal Supritendent Grade II Exam 2016 (Code-25)	18-12-2016
(15)	Patwar Main Exam 2015 (Code-26)	24-12-2016
(16)	Compuator Exam 2018	05-05-2018

RSSB : Rajasthan GK Old Questions
With Final Answer
E-book Part - 1

(1) राजस्थान में पुरातात्विक सर्वेक्षण कार्य सर्वप्रथम (1871 ई) प्रारम्भ करने का श्रेय किसे जाता है?

- (1) ए.सी.एल. कार्लाइल
 (2) एच.डी.सांकलिया
 (3) बी.बी. लाल
 (4) ए. कनिंघम

(1)

(2) जोधपुर महाराजा अभयसिंह और सर बुलन्द खाँ के बीच हुए अहमदाबाद युद्ध का आखों देखा वर्णन किस ग्रंथ में मिलता है?

- (1) तारीक-ए-अलाई
 (2) हम्मीर महाकाव्य
 (3) वंश भाष्कर
 (4) राज रूपक

(4)

(3) चावाडों का सबसे प्राचीन राज्य कौनसा था?

- (1) बीकानेर (2) भीनमाल
 (3) जैसलमेर (4) अलवर

(2)

(4) सम्राट अकबर ने 7000 का मनसब एवं फर्जन्द की उपाधि किसे प्रदान की?

- (1) मानसिंह (2) भारमल
 (3) भगवन्त दास (4) जयसिंह

(1)

(5) अजमेर स्थित ख्वाजा साहब की दरगाह में स्थित बड़ी देग किस मुगल सम्राट द्वारा भेंट की गई?

- (1) हुमायूँ (2) जहाँगीर
 (3) शाहजहाँ (4) अकबर

(4)

(6) महमूद खिलजी प्रथम में राजस्थान के किस किले में एक कोट का निर्माण करवाकर उसका नाम मुस्तफाबाद रखा?

- (1) अचलगढ़ (2) लोहागढ़
 (3) शेरगढ़ (4) गागरोन

(4)

(7) कौनसा कूट सुमेलित नहीं हैं?

- | | |
|-------------------|-----------|
| लोक सन्त | जन्म वर्ष |
| (A) मीरा | -1498 ई. |
| (B) दादू दयाल | -1544 ई. |
| (C) सन्त जसनाथ जी | -1482 ई. |

(D) सन्त चरणदास जी - 1503 ई.

- (1) (A) (2) (B)
 (3) (C) (4) (D) (4)

(8) जिरोही, भाकला, गंदहा किस उद्योग के नाम हैं?

- (1) जटपट्टी (2) पेचवर्क
 (3) मीनाकरी (4) ब्लू पॉटरी (1)

(9) महाराणा कुम्भा द्वारा रचित "संगीत राज" कितने भागों में विभक्त है?

- (1) पाँच (2) तीन
 (3) सात (4) नौ (1)

(10) चंपकली आभूषण पहना जाता है—

- (1) हाथों में (2) सिर पर
 (3) पैरों में (4) गले में (4)

(11) मारवाड शैली में निर्मित "रागमाला चित्रावली" 1623 ई. का चित्रांकन किसने किया?

- (1) पुण्डरीक (2) मीर बक्श
 (3) वीर जी (4) साहिब राम (3)

(12) कौनसा कूट सुमेलित नहीं हैं?

- | | |
|----------------------------|---------|
| पर्यटन स्थल | जिला |
| (A) विरात्रा माता मंदिर | -बाडमेर |
| (B) बांकर माता गढ़ मंदिर | -जोधपुर |
| (C) खामखाह के तीन दरवाजे | -अजमेर |
| (D) बूढातीत का सूर्य मंदिर | -कोटा |

- (1) (A) (2) (B)
 (3) (C) (4) (D) (2)

(13) राजस्थान में बालिकाओं के लिए जय "कन्या विद्यालय" (1932ई) किसने स्थापित किया?

- (1) नयनूराम शर्मा
 (2) दामोदर दास राठी
 (3) जयनारायण व्यास
 (4) ऋषिदत्त मेहता (3)

(14) राजस्थान की एकमात्र कौनसी रियासत थी जहाँ उत्तराधिकारी शुल्क नहीं लिया जाता था?

- (1) जयपुर (2) जोधपुर
 (3) जैसलमेर (4) उदयपुर (3)

(15) अमरदास वैरागी साधू के वेश में अपना अंतिम समय किस क्रांतिकारी ने व्यतीत किया?

- (1) केसरी सिंह
(2) गोपाल सिंह खरवा
(3) साधू सीताराम दास
(4) जोरावर सिंह
- (16) "रियासती सचिवालय" की स्थापना कब की गई?
(1) 2 दिसम्बर, 1947
(2) 4 नवम्बर, 1947
(3) 5 जुलाई, 1947
(4) 12 सितम्बर, 1947
- (17) "अर्ली चौहान डायनेस्टिज" लिखी है—
(1) गौरीशंकर ओझा
(2) गोपीनाथ शर्मा
(3) नारायण सिंह
(4) दशरथ शर्मा
- (18) महाराज तख्त सिंह (मारवाड़) के राज्यभिषेक के उत्सव में कौनसा पोलिटिकल एजेन्ट सम्मिलित हुआ?
(1) लुडलो
(2) आक्टरलोनी
(3) अल्वेस
(4) रॉस
- (19) अंग्रेजों ने मांगरोल के युद्ध (1821ई) में कोटा महाराज के विरुद्ध किसकी सहायता की थी?
(1) बलवंत सिंह
(2) बन्ने सिंह
(3) जालिम सिंह
(4) शम्भू सिंह
- (20) कौनसा कूट सुमेलित नहीं है?
रियासत शासक
(A) झालावाड — सुमेर सिंह
(B) सिरोही — अभय सिंह
(C) करौली — गणेश सिंह
(D) अलवर — तेज सिंह
(1) (A) (2) (B)
(3) (C) (4) (D)
- (21) राजस्थान का क्षेत्रफल भारत के कुल भौगोलिक क्षेत्रफल का कितना प्रतिशत है?
(1) 10.41
(2) 10.74
(3) 10.98
(4) 11.56
- (22) राजस्थान राज्य का देशान्तरीय विस्तार है—
(1) $69^{\circ} 31'$ से $78^{\circ} 17'$ पूर्व
(2) $70^{\circ} 46'$ से $77^{\circ} 17'$ पूर्व
(3) $70^{\circ} 45'$ से $79^{\circ} 17'$ पूर्व
(4) $69^{\circ} 30'$ से $78^{\circ} 17'$ पूर्व
- (23) राजस्थान भू-क्षेत्र में अरावली पर्वत श्रेणी की कुल लम्बाई है —
(1) 692 किलोमीटर
(2) 550 किलोमीटर
(3) 490 किलोमीटर
(4) 1070 किलोमीटर
- (24) राजस्थान का सबसे ऊँचा पठार है —
(1) भोराट
(2) मेसा
(3) उड़िया
(4) लासड़िया
- (25) छप्पन का मैदान स्थित है —
(1) बाँसवाड़ा — कुशलगढ़ के बीच
(2) बाँसवाड़ा — डूंगरपुर के बीच
(3) प्रतापगढ़ — बाँसवाड़ा के बीच
(4) चित्तौड़गढ़ — प्रतापगढ़ के बीच
- (26) राजस्थान में कौन-सा भू-क्षेत्र बीहड़ स्थालाकृति के लिए सम्पूर्ण भारत में जाना जाता है?
(1) बनास बेसिन
(2) चम्बल बेसिन
(3) माही बेसिन
(4) साबरमती बेसिन
- (27) बीसलपुर बाँध किस नदी पर निर्मित है?
(1) कालीसिन्ध
(2) जाखम
(3) सोम
(4) बनास
- (28) जलवायु की दृष्टि से, अधिकांशतः राजस्थान स्थित है—
(1) उष्ण कटिबन्ध में
(2) उपोष्ण कटिबन्ध में
(3) शीत कटिबन्ध में
(4) शीतोष्ण कटिबन्ध में
- (29) एरिडीसोल्स मिट्टी राजस्थान के किस जलवायु प्रदेश में सर्वाधिक विस्तृत है?
(1) आर्द्र
(2) उप-आर्द्र
(3) अर्द्ध-शुष्क
(4) शुष्क
- (30) शुष्क सागवान के सघन वन राजस्थान के किन जिलों में मिलते हैं?
(1) बासवाड़ा, डूंगरपुर
(2) चित्तौड़गढ़, भीलवाड़ा
(3) कोटा, बूँदी
(4) झालावाड़, भरतपुर
- (31) राजस्थान में काले हिरण के लिए प्रसिद्ध अभयान्य है —

1857ई. की क्रान्ति के सन्दर्भ में यह किसने कहा?

- (1) तांत्या टोपे
- (2) हाकिम अहमद
- (3) प्रताप सिंह
- (4) मुहम्मद अली बेग

(4)

(513) निम्न में से कौन सा तंत्र वाद्य नहीं है?

- (1) जन्तर
- (2) रवाज
- (3) चौतारा
- (4) सतारा

(4)

(514) निम्न लिखित में से कौन-से युग्म सही सुमेलित हैं? नीचे दिए गए कूट का प्रयोग कर सही उत्तर चुनिए—

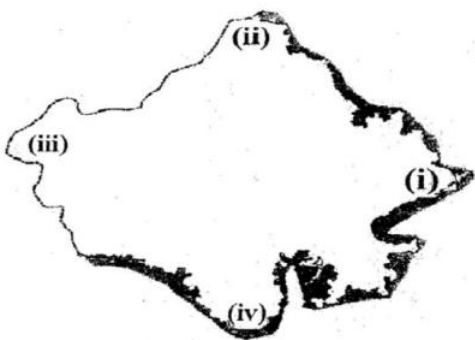
- | जिला | आकार |
|---------------|----------------------|
| (i) जोधपुर | — अनियमित बहुभुजाकार |
| (ii) सीकर | — अर्द्ध-चन्द्राकार |
| (iii) जैसलमेर | — मयूराकार |
| (iv) करौली | — बतखाकार |

कूट :-

- (1) (ii) और (iv)
- (2) (ii) और (iii)
- (3) केवल (iv)
- (4) (i) और (iv)

(1)

(515) उक्त मानचित्र में उन गाँवों की स्थिति को दर्शाया गया है जहाँ से राजस्थान का उत्तर-दक्षिण व पूर्व-पश्चिम विस्तार नापा जाता है। ये स्थितियाँ (i),(ii),(iii) और (iv) से अंकित की गई हैं। नीचे दी गई क्रमावली से इनका सही अनुक्रम पहचानिए।



- (1) बोरकुंड, सिलॉन, कटरा, कोणा
- (2) कोणा, कटरा, सिलॉन, बोरकुंड
- (3) सिलॉन, कोणा, कटरा, बोरकुंड
- (4) कटरा, कोणा, बोरकुंड, सिलॉन

(3)

(516) राजस्थान के भौतिक प्रदेशों के सम्बन्ध में निम्नलिखित कथनों का परीक्षण कीजिए तथा

नीचे दिए गए कूट का प्रयोग कर सही उत्तर चुनिए—

- (i) राज्य के 61.11 प्रतिशत भू-क्षेत्र में पश्चिमी रेतीले मैदान का विस्तार है।
- (ii) राज्य के 9.60 प्रतिशत भू-क्षेत्र में अरावली पर्वतीय प्रदेश का विस्तार है।
- (iii) राज्य के 23.03 प्रतिशत भू-क्षेत्र में पूर्वी मैदान का विस्तार है।
- (iv) राज्य के 6.37 प्रतिशत भू-क्षेत्र में दक्षिण-पूर्वी पठारी प्रदेश का विस्तार है।

कूट:-

- (1) (i), (ii) और (iii)
- (2) (i), और (iii)
- (3) (iii) और (iv)
- (4) केवल (i)

(4)

(517) पश्चिमी राजस्थान के रेतीले मैदान का कितना प्रतिशत क्षेत्र बालुकास्तूप-मुक्त है?

- (1) 41.5
- (2) 18.6
- (3) 61.11
- (4) 14.7

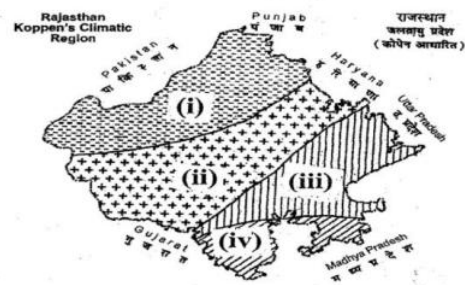
(1)

(518) अरावली की निम्न लिखित पर्वत चोटियों को उनकी ऊँचाई के आरोही क्रम में व्यवस्थित कीजिए—

- (1) कुम्भलगढ़ — जरगा — रघुनाथगढ़ — अचलगढ़
- (2) अचलगढ़ — कुम्भलगढ़ — रघुनाथगढ़ — जरगा
- (3) रघुनाथगढ़ — कुम्भलगढ़ — अचलगढ़ — जरगा
- (4) जरगा — अचलगढ़ — कुम्भलगढ़ — रघुनाथगढ़

(3)

(519) राजस्थान के उक्त मानचित्र में कोपेन के जलवायु प्रदेशों को (i), (ii), (iii) और (iv) से अंकित किया गया है। नीचे दी गई क्रमावली से इनका सही अनुक्रम पहचानिए—

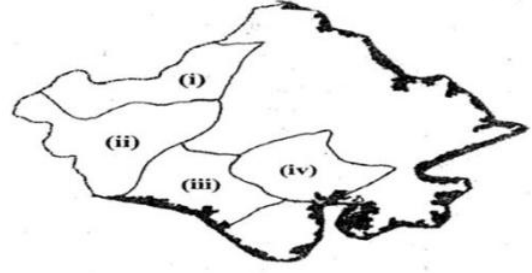


- (1) BW h w, B S h w, C w g, A w

- (2) Aw, Cwg, BShw, BWhw
 (3) BShw, BWhw, Aw, Cwg
 (4) Cwg, BWhw, BShw, Aw

(1)

(iii) और (iv) से अंकित किया गया है। नीचे दी गई क्रमावली से इनका सही अनुक्रम पहचानिए—



- (1) थारपारकर, राठी, गीर, कांकरेज
 (2) कांकरेज, गीर, थारपारकर, राठी
 (3) थारपारकर, कांकरेज, गीर, राठी
 (4) राठी, थारपारकर, कांकरेज, गीर

(4)

(520) कथन (A) – राजस्थान में पाई जाने वाली सीरोजम मिट्टी की उर्वरा शक्ति अपेक्षाकृत कम होती है।

कारण (R) – सीरोजम मिट्टी में नाइट्रोजन तथा कार्बनिक पदार्थों की कमी होती है।

कूट :-

- (1) (A) और (R) दोनों सही हैं, परन्तु (R) (A) की सही व्याख्या नहीं करता
 (2) (A) और (R) दोनों सही हैं, तथा (R) (A) की सही व्याख्या करता है।
 (3) (A) गलत है, परन्तु (R) सही है।
 (4) (A) सही है, परन्तु (R) गलत है।

(2)

(521) सूची – I को सूची – II से सुमेलित कीजिए तथा नीचे दिए गए कूट का प्रयोग कर सही उत्तर चुनिए—

सूची – I (वन्य जीव अभयारण्य)	सूची – II (जिला)
(A) बन्ध बारेठा	(i) जयपुर
(B) सीतामाता	(ii) उदयपुर
(C) नाहरगढ़	(iii) भरतपुर
(D) फूलवाड़ी-की-नाल	(iv) चित्तौड़गढ़

कूट :-

- | A | B | C | D |
|-----------|-------|-------|-------|
| (1) (i) | (iii) | (iv) | (ii) |
| (2) (ii) | (i) | (iii) | (iv) |
| (3) (iii) | (iv) | (i) | (ii) |
| (4) (iv) | (ii) | (i) | (iii) |
- (1) (1) (2) (2)
 (3) (3) (4) (4)

(3)

(522) क्षेत्रफल की दृष्टि से राजस्थान का सबसे बड़ा कृषि-जलवायु खण्ड है –

- (1) सिंचित उत्तर-पश्चिमी मैदान
 (2) आर्द्र दक्षिणी मैदान
 (3) शुष्क पश्चिमी मैदान
 (4) बाढ़ संभाव्य पूर्वी मैदान

(3)

(523) राजस्थान के उक्त मानचित्र में पशुओं का प्रसिद्ध नस्लों के क्षेत्रीय वितरण को (i), (ii),

(524) सूची – I को सूची – II से सुमेलित कीजिए तथा नीचे दिए गए कूट का प्रयोग कर सही उत्तर चुनिए—

सूची – I (सिंचाई परियोजना)	सूची – II (जिला)
(A) बाँकली बाँध	(i) प्रतापगढ़
(B) सोम-कमला-अम्बा	(ii) सवाई माधोपुर
(C) मोरेल बाँध	(iii) जालौर
(D) जाखम बाँध	(iv) डूंगरपुर

कूट :-

- | | A | B | C | D |
|-----|-------|------|-------|-------|
| (1) | (i) | (iv) | (iii) | (ii) |
| (2) | (iv) | (i) | (ii) | (iii) |
| (3) | (iii) | (ii) | (i) | (iv) |
| (4) | (iii) | (iv) | (ii) | (i) |
- (1) (1) (2) (2)
 (3) (3) (4) (4)

(4)

(525) सूची – I को सूची – II से सुमेलित कीजिए तथा नीचे दिए गए कूट का प्रयोग कर सही उत्तर चुनिए—

सूची – I (सिंचाई परियोजना)	सूची – II (सम्बद्ध राज्य)
(A) चम्बल	(i) राजस्थान, मध्यप्रदेश
(B) माही-बजाज सागर	(ii) राजस्थान, पंजाब, हरियाणा
(C) व्यास	(iii) राजस्थान, गुजरात
(D) सरदार सरोवर	(iv) राजस्थान, गुजरात, मध्यप्रदेश, महाराष्ट्र

कूट :-

- D) हिस्ट्री ऑफ चाहमान्स : आर. बी. सिंह**
- (1) A (2) B
(3) उपरोक्त चारों सही नहीं हैं।
(4) उपरोक्त चारों सही हैं। (4)
- (621) 'प्रबंधकोष' का लेखक निम्न लिखित में से कौन था?**
(1) राजशेखर (2) सोमेश्वर
(3) मेरुतुंग (4) ऊमरदान (1)
- (622) निम्न लिखित में से कौन सा स्थल राजस्थान में ताम्र युगीन संस्कृति का केन्द्र नहीं था?**
(1) नोह (2) गिलुण्ड
(3) बागोर (4) रंगमहल (4)
- (623) गवर्नर जनरल लॉर्ड बेंटिक ने निम्न स्थलों पर सती प्रथा रोकने के आदेश दिए। निम्न में से कौन सा युग सही नहीं है।**
(1) अलवर : 1830 (2) जयपुर : 1844
(3) डूंगरपुर : 1856 (4) जोधपुर : 1848 (3)
- (624) रसिक संप्रदाय का प्रवर्तक कौन था?**
(1) अचलदास (2) अग्रदास
(3) ईसरदास (4) गिरधरदास (2)
- (625) "गूवक" किस वंश का शासक था?**
(1) चाहमान (2) कच्छवाहा
(3) प्रतिहार (4) हाड़ा (1)
- (626) निम्न लिखित में से कौन सी रचना जिनराजसूरि की नहीं है?**
(1) शालिभद्र रास
(2) रास कैलास
(3) गजसुकमाल रास
(4) कयवत्रा रास (2)
- (627) राजस्थान में 'रूठी रानी' के रूप में कौन सी रानी प्रसिद्ध हुई?**
(1) कोडमदे (2) उमादे
(3) चांपादे (4) जैतलदे (2)
- (628) मलूकनाथ किस पंथ के साधु थे?**
(1) गरीबदासी पंथ (2) चरणदासी पंथ
(3) रामानन्द पंथ (4) रामस्नेही पंथ (1)
- (629) 'पद्मणी चउपई' किस भाषा में लिखित ग्रंथ है?**
(1) प्राकृत (2) डींगल
(3) राजस्थानी (4) अपभ्रंश (3)
- (630) राजस्थान में 'राइका' जाति किस पशु से संबंध है?**
(1) ऊँट (2) बकरी
(3) भेड़ (4) गाय (1)
- (631) गीगा देवी कौन थी?**
(1) परमार राजा धारावर्ष की रानी
(2) परमार राजा धारावर्ष की पुत्री
(3) परमार पूरणमल की बहन
(4) महाराजा राज सिंह की रानी (1)
- (632) राजस्थान का कौन सा जिला गुजरात और मध्य प्रदेश से संयुक्त सीमा रखता है:**
(1) सिरोही (2) बांसवाड़ा
(3) डूंगरपुर (4) प्रतापगढ़ (2)
- (633) निम्न लिखित में से कौन सा सर्वोच्च पर्वत शिखर है?**
(1) अचलगढ़ (2) सज्जनगढ़
(3) खो (4) रघुनाथगढ़ (1)
- (634) बनास नदी का उद्गम स्थल है:**
(1) सिहोर क्षेत्र
(2) देवास के निकट
(3) खमनोर की पहाड़ियाँ
(4) हरिपुरा गाँव (3)
- (635) निम्न लिखित में से कौन सा सुमेलित नहीं है?**
- | | |
|---------------|-----------|
| नदी | सहायक नदी |
| (1) माही | — अनास |
| (2) लूनी | — बाड़ी |
| (3) कालीसिन्ध | — निवाज |
| (4) बनास | — सागी |
| (1) (1) | (2) (2) |
| (3) (3) | (4) (4) |
- (4)
- (636) राजस्थान में निम्न लिखित में से कौन से दो जिले अधिकतम वन क्षेत्र रखते हैं?**
(1) सिरोही और बांसवाड़ा
(2) उदयपुर और बारां
(3) चित्तौड़गढ़ और बूंदी
(4) झालावाड़ और कोटा (2)

- (4) झालरापाटन एवं बारों (3) (2) लाल मिट्टी
(3) लवणीय मिट्टी
(4) जलोढ मिट्टी (3)
- (677) निम्नलिखित झीलों में से कौनसी झील मीठे, पानी की झील नहीं है ?
(1) कोलायत झील
(2) छापरताल झील
(3) पचपदरा झील
(4) जवाई झील (3)
- (678) निम्न में से कौन सा युग्म सही नहीं है ?
(1) रुडा - राज्य में शहरी गैर-कृषि क्षेत्र के संवर्धन की एजेन्सी
(2) रीको - राज्य में औद्योगीकरण के विकास का सर्वोच्च संगठन
(3) राजसीको - लघु पैमाने के उद्योगों को विपणन में सहायता प्रदान करने वाली एजेन्सी
(4) आर. एफ. सी. - उद्योगों को रु 20 करोड़ तक की वित्तीय सहायता प्रदान करने वाली एजेन्सी (1)
- (679) राजस्थान के किस लोक वाद्य को ज्यूज हार्प (Jew's Harp) भी कहा जाता है?
(1) खड़ताल (2) मोर चंग
(3) रावण हत्था (4) कमायचा (2)
- (680) मार्च 2017 तक राजस्थान में सड़कों की कुल लंबाई कितनी थीं?
(1) 2,26,853.86 किमी
(2) 1,55,972.56 किमी
(3) 30,313.23 किमी
(4) 1,76,481.99 किमी (1)
- (681) वर्ष 2011 में राजस्थान में ग्रामीण जनसंख्या का प्रतिशत था -
(1) 70.2 (2) 75.1
(3) 64.4 (4) 81.9 (2)
- (682) आर्थिक समीक्षा 2017-18 के अनुसार 2016-17 में राजस्थान की 2011-12 की स्थिर कीमतों पर सकल राज्य घरेलू उत्पाद में कृषि का योगदान था
(1) 31 प्रतिशत (2) 43 प्रतिशत
(3) 25 प्रतिशत (4) 16 प्रतिशत (3)
- (683) कौन सी मृदा को ऊसर, रेह, अल्कलाईन आदि के रूप में भी जाना जाता है?
(1) भूरी मिट्टी
- (684) लाकड़ावाला फार्मूला सम्बन्धित है
(1) गरीबी रेखा
(2) साक्षरता दर
(3) स्वास्थ्य व पोषण
(4) मानव विकास प्रतिवेदन (1)
- (685) महाराणा मेवाड़ चेरिटेबल फाउंडेशन, उदयपुर द्वारा कर्नल जेम्स टॉड अवार्ड 2018 किसे प्राप्त हुआ?
(1) मि. जादव मोलाई पायेंग
(2) डॉ. टेसी थॉमस
(3) प्रो. जॉन स्ट्रेटन हाले
(4) डॉ. ई. श्रीधरन (3)
- (686) शेखावाटी प्रदेश के कौन से जिले में कोई भी नदी नहीं पायी जाती है?
(1) झुन्झुनू
(2) चुरू
(3) सीकर
(4) नागौर का उत्तरी भाग (2)
- (687) निम्न में से किस बैंक ने देश का प्रथम जीवनशैली व बैंकिंग सेवा प्लेटफॉर्म योनो (यू ओनली नीड वन) शुरू किया है?
(1) SBI (2) IDBI
(3) PNB (4) BOB (1)
- (688) राजस्थान में परमाणु ऊर्जा परियोजना कहाँ पर स्थित है?
(1) रावत भाटा (2) बरसिंगसर
(3) जहाजपुर (4) पलाना (1)
- (689) राजस्थान में दिसम्बर, 2017 तक ऊर्जा की अधिष्ठापित क्षमता थी
(1) 10102.00 मेगावाट
(2) 19536.77 मेगावाट
(3) 25325.11 मेगावाट
(4) 50412.77 मेगावाट (2)
- (690) वर्तमान राजस्थान के कौन से क्षेत्र महाभारत काल में जांगल देश के नाम से जाने जाते थे?
(1) उदयपुर - डुंगरपुर
(2) बीकानेर - जोधपुर

- (3) बांसवाड़ा – प्रतापगढ़
(4) अलवर – भरतपुर (2)
- (691) बीकानेर का गायिका अल्लाहजिलाई बाई किस राग गाने के लिए प्रसिद्ध थीं?
(1) बसंती (2) जैजेवंती
(3) मल्हार (4) माण्ड (4)
- (692) 2018–19 बजट के अनुसार वित्तीय वर्ष 2018–19 में राजस्थान का प्रत्याशित राजकोषीय घाटा राज्य के सकल राज्य घरेलू उत्पाद के प्रतिशत के रूप में है
(1) 6.12 (2) 4.23
(3) 2.98 (4) 3.98 (3)
- (693) कौनसी नदी 'मृत नदी' के नाम से जानी जाती है?
(1) माही (2) चंबल
(3) लूनी (4) घग्गर (4)
- (694) हाल ही में सरकार द्वारा 'उत्तम एप' को निम्न में से किस उद्देश्य के लिए लॉन्च किया गया है?
(1) मिट्टी गुणवत्ता जाँच
(2) महिला व बाल स्वास्थ्य रखरखाव
(3) कोयले की गुणवत्ता जाँच
(4) पेंशन मामले (3)
- (695) निम्न में से कौन सी योजना राजस्थान सरकार ने आर्थिक पिछड़े वर्गों के लिए बजट 2018 में जारी की?
(1) सुन्दर सिंह भण्डारी योजना
(2) स्मार्ट वर्क स्कीम
(3) सबको काम योजना
(4) स्वास्थ्य बीमा योजना (1)

Download E-books :- [Click Here](#)

Thanks

RajHindiNews.com

Vedprakash Ebooks